

## СХЕМА ГРАНИЦ ПРИЛЕГАЮЩЕЙ ТЕРРИТОРИИ

Утверждена  
Постановление администрации городского  
округа город Михайловка Волгоградской области  
(наименование документа об утверждении,  
включая наименование органа местного самоуправления,  
принявшего решение об утверждении схемы)

от 08.10.2019 № 3017

### Схема границ прилегающей территории Павильон «Автоколон»

1. Местоположение прилегающей территории (адресные ориентиры) ул. Народная, 115 б, г. Михайловка, Волгоградская обл.;

2. Кадастровый номер объекта, по отношению к которому устанавливается прилегающая территория 34:37:010262:104;

3. Сведения о собственнике и (или) ином законном владельце здания, строения, сооружения, земельного участка, а также уполномоченном лице: Овчаренко Александр Николаевич; г. Михайловка, ул. Колхозная, 1д.; тел. 8-903-317-14-94;

4. Площадь прилегающей территории: 504.74 (кв.м);

5. Вид разрешенного использования земельного участка, по отношению к которому устанавливается прилегающая территория: под территорию торгового павильона;

6. Наличие объектов (в том числе благоустройства), расположенных на прилегающей территории, с их описанием покрытие брусчаткой, ограждение

7. Площадь озелененной территории (при ее наличии 400.13 кв.м), состав озеленения (при наличии - деревьев - 2 шт, газон, цветники –    кв.м).

Обозначение характерных точек границ	Координаты, м (с точностью до двух знаков после запятой)	
	X	Y
1	33 790.12	18 177.93
2	33 807.22	18 167.15
3	33 820.38	18 194.25
4	33 802.45	18 201.66
5	33 811.55	18 185.21
6	33 808.51	18 178.91
7	33 800.94	18 182.67
8	33 803.89	18 188.91




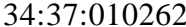

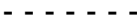


Масштаб 1:1000

Заявитель \_\_\_\_\_  
 (подпись) (расшифровка подписи)

М.П.  
 (для юридических лиц и индивидуальных предпринимателей)

Условные обозначения:

	граница прилегающей территории
	поворотная точка границ прилегающей территории
	кадастровый номер земельного участка (объекта недвижимости), по отношению к которому устанавливается прилегающая территория
	кадастровый квартал
	граница кадастрового квартала
	границы объектов, расположенных на прилегающей территории (отображается черным цветом)